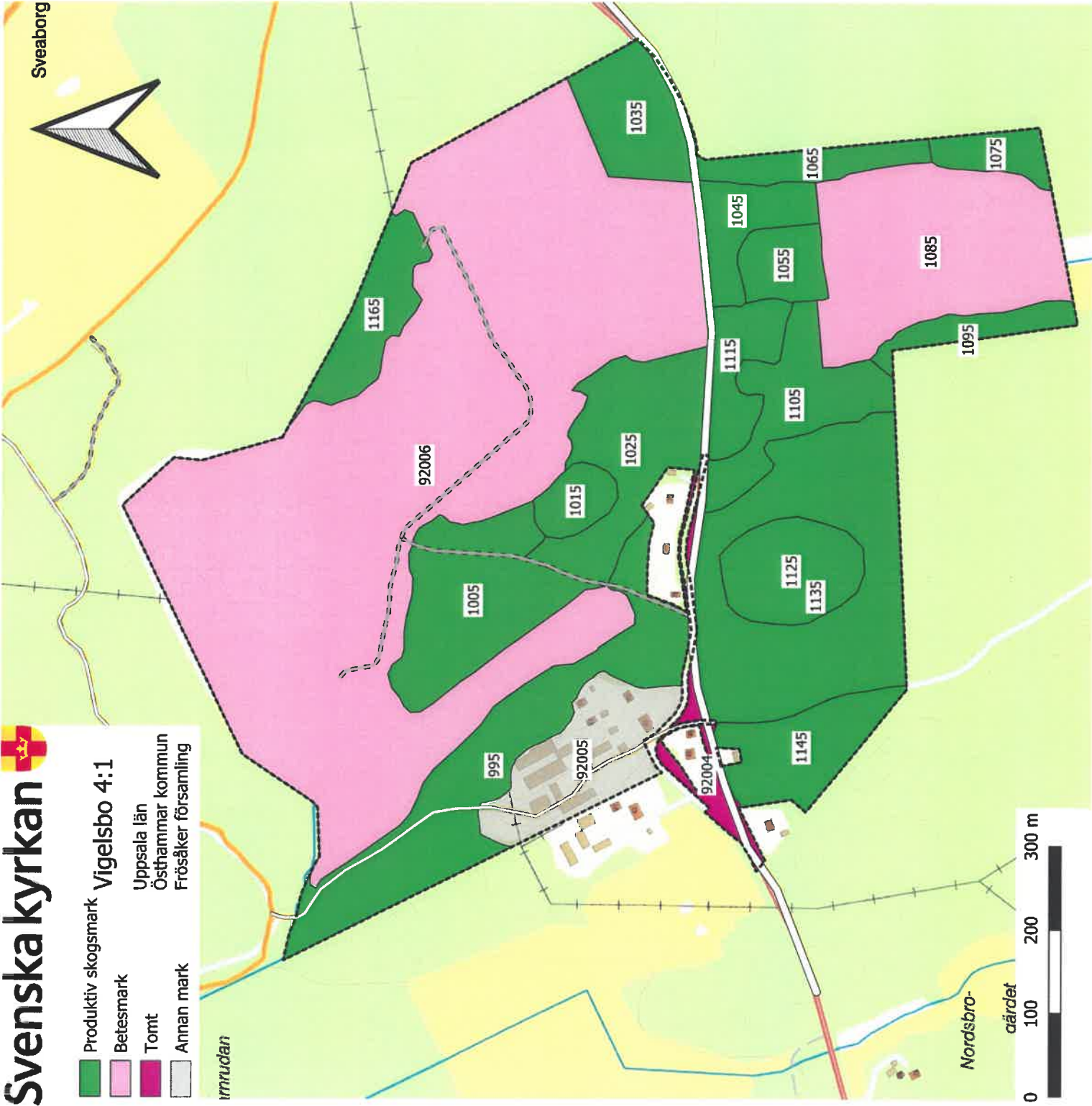


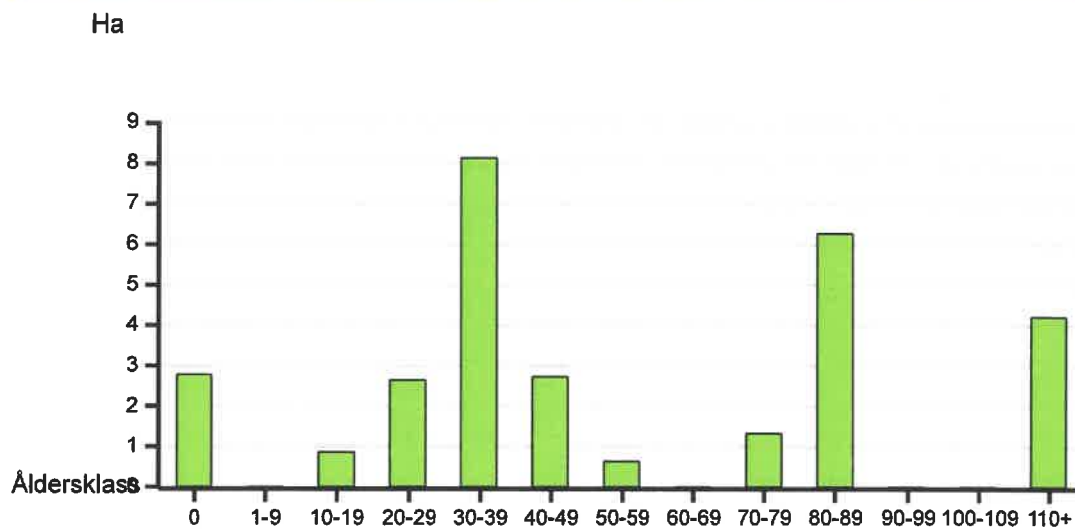


Produktiv skogsmark Vigelsbo 4:1

- Uppsala län
- Östhammar kommun
- Frösåker församling
- Produktiv skogsmark
- Betesmark
- Tomt
- Annan mark



Areal per åldersklass: Vigelsbo 4:1



Åldersklass	Areal (ha)	%
0	3	9
1-9	0	0
10-19	1	3
20-29	3	9
30-39	8	27
40-49	3	9
50-59	1	2
60-69	0	0
70-79	1	4
80-89	6	21
90-99	0	0
100-109	0	0
110+	4	14
Total areal	30	100

Utskriven av Gustaf Lindsköld

Utskriven den 2021-10-10

Svenska kyrkan 

Avdelningsförteckning


Vigelsbo 4:1

Nr	Ägoslag	Areal	Mkl	Hkl	SI	Skikt	Ald	M3sk		Gy	Hgv	Dgv	Tillv %	T	G	L	E	Nästa Åtgärd	Åtgärd År	Anteckningar
								Ha	Tot											
995		4,2	PG	S	B20	P	122	117	492	17	152	22	0,0	40	10	50	0			Hagmarksskog
1005		2,9	PG	G	G28	P	32	221	631	23	208	20	0,0	10	50	40	0	Gallring	2021	Hägn
1015		0,6	PG	G	G28	P	52	355	226	32	240	27	0,0	20	80	0	0		2021	Hägn
1025		2,7	PG		T26	P	37	176	482	21	185	20	0,0	80	10	10	0	Gallring	2022	Hägn
1035		1,5	PG	G	G28	P	36	153	233	20	164	18	0,0	30	40	30	0	Gallring	2022	Hägn
1045		1,0	PG	K	G28	P	0	0	0	0	0	0	0,0	0	0	0	0	Markberedning	2022	Misslyckad åkerplantering, Frostlänt
1055		0,9	PG	R	T28	P	17	19	17	6	47	7	0,0	79	21	0	0	Röjning	2022	Fd. inäga, Ojämnt
1065		0,9	PG	R	G28	P	22	1	1	0	0	0	0,0	0	80	20	0	Röjning	2022	Fd. inäga, Ojämnt
1075		0,7	PG	S	G28	P	81	392	259	30	279	27	0,0	10	70	20	0	Föryngringsavverkning	2022	Fd. inäga, Ej hävdad, Igenväxande
1085	Betesmark	5,4	PG	K																
1095		0,7	PG	G	G26	P	47	134	97	16	186	20	0,0	0	70	30	0	Gallring	2022	
1105		2,0	PG	G	G26	P	47	110	221	15	162	16	0,0	0	100	0	0	Gallring	2022	
1115		1,0	PG	G	T26	P	37	164	167	20	177	19	0,0	80	10	10	0	Gallring	2022	
1125		1,8	PG	K	T24	P	0	0	0	0	0	0	0,0	0	0	0	0		2022	
1135		5,6	PG	S	T26	P	87	43	75	4	252	28	0,0	100	0	0	0	Gödsling	2022	Timmerställning, Forminne
1145		1,7	PG	G	B30	P	27	277	1558	41	233	34	0,0	65	35	0	0	Gallring	2025	Fd. Inäga, Gruppställt, Luckigt, Ojämnt
1165		1,3	PG	S	B22	P	72	68	119	11	310	21	0,0	9	27	64	0	Föryngringsavverkning	2025	Hagmarksskog, framtida lövdominans, hägn
92004	Tomt	0,3																		
92005	Annan mark	2,1																		
92006	Betesmark	26,1																		
									4 982											
									63,5											

Volym per målklass: VIGELSBO 4:1

UPPSALA LÄN, ÖSTHAMMAR, Frösåker

Produktionsskikt



Målklass	m3sk	%
PG	4 909	100,0
PF	0	0,0
NS	0	0,0
NO	0	0,0
Total volym	4 909	100

Utskriven av Gustaf Lindsköld


Utskriven den 2021-10-10

Svenska kyrkan 

Volym per målklass: VIGELSBO 4:1

UPPSALA LÄN, ÖSTHAMMAR, Frösåker

Fröträäd



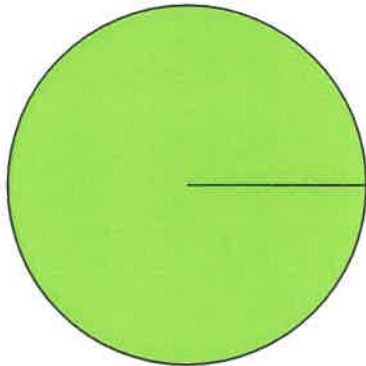
Målklass	m3sk	%
PG	75	100,0
PF	0	0,0
NS	0	0,0
NO	0	0,0
Total volym	75	100

Utskriven av Gustaf Lindsköld

Utskriven den 2021-10-10

Svenska kyrkan 

Areal per målklass: Vigelsbo 4:1



Målklass	Areal (ha)	%
PG	30	100,0
PF	0	0,0
NS	0	0,0
NO	0	0,0
Total areal	30	100